

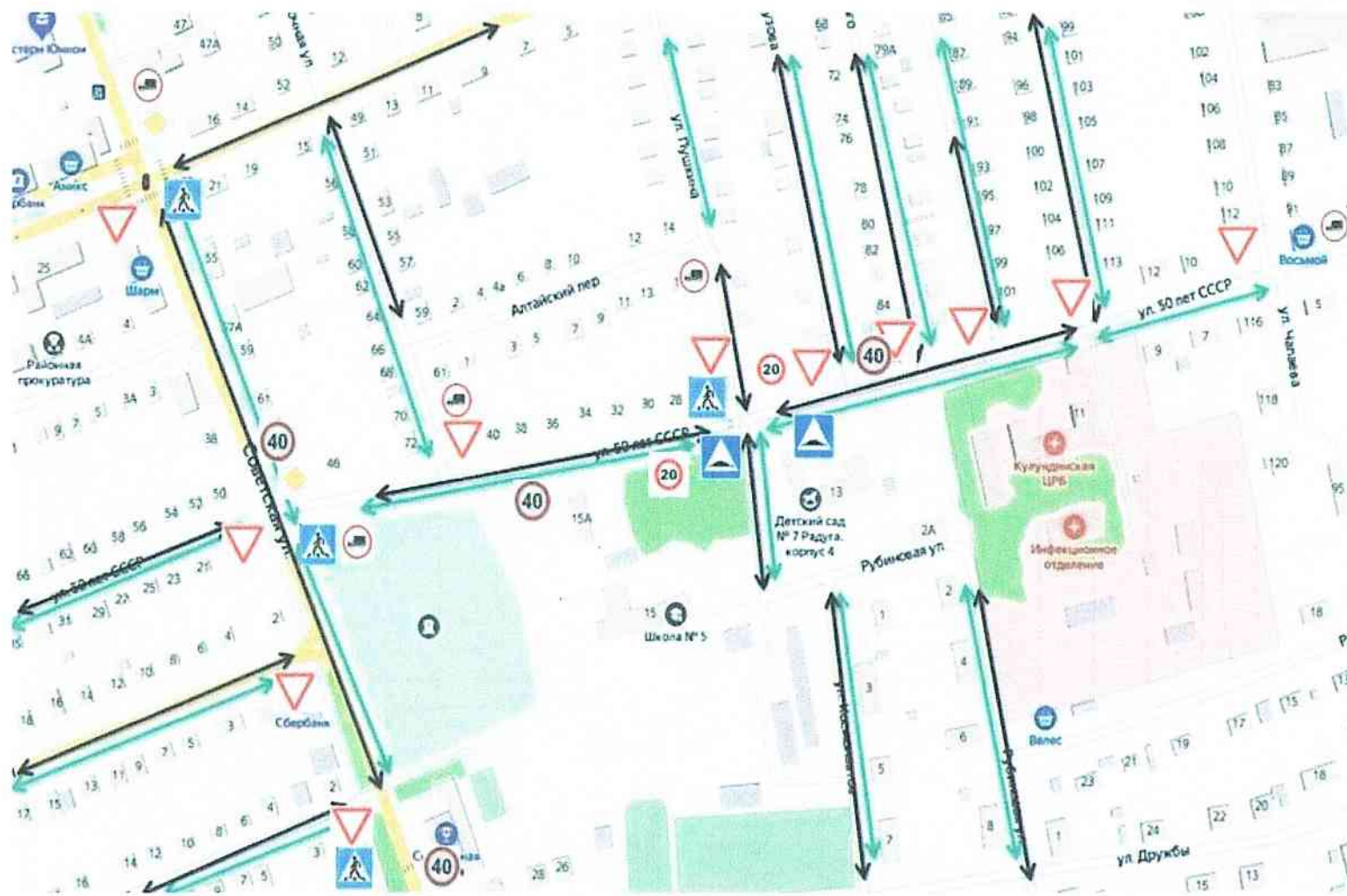


А.Я. Оксенгирдт


Handwritten signature


О.К. Могельницкая


1. ПЛАН-СХЕМА РАЙОНА РАСПОЛОЖЕНИЯ ОУ, ПУТИ ДВИЖЕНИЯ ТРАНСПОРТНЫХ СРЕДСТВ И ДЕТЕЙ





Условные обозначения


 Дорожный знак 2.1 «Главная дорога» обозначает главную дорогу. Водители, которые едут по этой дороге имеют преимущество в нерегулируемых перекрестках.


 Дорожный знак 2.4 «Уступи дорогу» устанавливается перед пересечением на второстепенной дороге и говорит, что нужно уступить дорогу водителям, которые приближаются к перекрестку с других направлений.

 Дорожный знак 3.24 «Ограничение максимальной скорости»

 Дорожный знак 1.23 «Дети» предупреждает о возможном появлении в проезжей части.

 Дорожный Знак 5.20 «Искусственная неровность» применяют для обозначения искусственной неровности.

 Дорожные знаки 5.19.2 применяют для обозначения мест, выделенных для перехода пешеходов через дорогу.

 Дорожный Знак 3.4 запрещает дальнейшее движение грузовым автомобилям с разрешенной максимальной массой более 3,5 тонн (3500 или массой, указанной на знаке).

СОГЛАСОВАНО

Начальник ОГИБДД



А.Я. Оксенгирдт

УТВЕРЖДАЮ

Директор школы


Handwritten signature


О.К. Могельницкая


2. СХЕМА ОРГАНИЗАЦИИ ДОРОЖНОГО ДВИЖЕНИЯ В НЕПОСРЕДСТВЕННОЙ БЛИЗОСТИ ОТ ОУ





Условные обозначения


 Дорожный знак 2.1 «Главная дорога» обозначает главную дорогу. Водители, которые едут по этой дороге имеют преимущество на всех нерегулируемых перекрестках.


 Дорожный знак 2.4 «Уступи дорогу» устанавливается перед пересечением на второстепенной дороге и говорит, что уступить дорогу водителям, которые приближаются к перекрестку с других направлений.

 Дорожный знак 3.24 «Огранич максимальной скорости»

 Дорожный знак 1.23 «Дети» предупреждает о возможном появлении на проезжей части.

 Дорожный Знак 5.20 «Искусственная неровность» применяют для обозначения границ искусственной неровности.

 Дорожные знаки 5.19.2 применяют для обозначения мест, выделенных для перехода пешеходов через дорогу.

 Дорожный Знак 3.4 запрещает дальнейшее движение грузовым автомобилем с разрешенной максимальной массой более 3500 кг. или массой, указанной на знаке.

СОГЛАСОВАНО
Начальник ОГИБДД



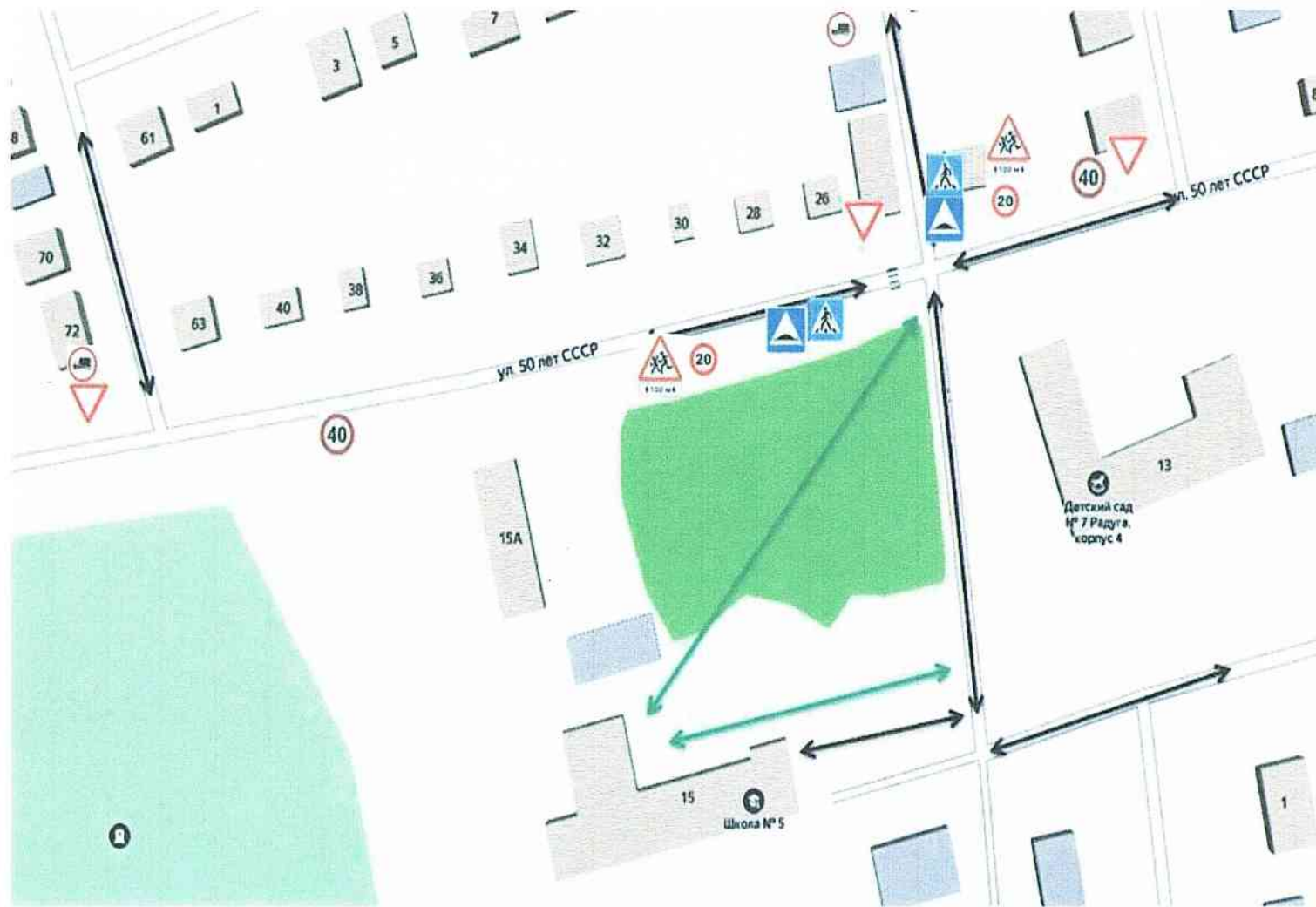
А.Я. Оксенгирдт

УТВЕРЖДАЮ
Директор школы


Мель


О.К. Могельницкая


ПУТИ ДВИЖЕНИЯ ТРАНСПОРТНЫХ СРЕДСТВ К МЕСТАМ РАЗГРУЗКИ/ПОГРУЗКИ И РЕКОМЕНДУЕМЫЕ ПУТИ ПЕРЕДВИЖЕНИЯ ДЕТЕЙ ПО ТЕРРИТОРИИ ОУ





Условные обозначения


 Дорожный знак 2.1 «Главная дорога» обозначает главную дорогу. Водители, которые едут по этой дороге имеют преимущество на всех нерегулируемых перекрестках.


 Дорожный знак 2.4 «Уступи дорогу» устанавливается перед пересечением на второстепенной дороге и говорит, что нужно уступить дорогу водителям, которые приближаются к перекрестку с других направлений.

 Дорожный знак 3.24 «Ограничение максимальной скорости»

 Дорожный знак 1.23 «Дети» предупреждает о возможном появлении детей на проезжей части.

 Дорожный Знак 5.20 «Искусственная неровность» применяют для обозначения границ искусственной неровности.

 Дорожные знаки 5.19.2 применяют для обозначения мест, выделенных для перехода пешеходов через дорогу.

 Дорожный Знак 3.4 запрещает дальнейшее движение грузовым автомобилям с разрешенной максимальной массой более 3500 кг. или массой, указанной на